



Autorità di Bacino Distrettuale dell'Appennino Meridionale

Al Segretario Generale

Decreto n. 562

14 MAG 2021

Oggetto: *Adozione proposta di modifica della perimetrazione e/o classificazione delle aree a rischio del Piano Stralcio per la Difesa dal Rischio Idrogeologico – Aree di versante dell'ex Autorità di Bacino Interregionale della Basilicata, Unit of Management ITI024 "Sinni", relativamente al Comune di Cersosimo (località SS481 km 10+500 e agro del territorio comunale di Cersosimo)*

Visto il decreto legislativo 3 aprile 2006, n. 152 e ss.mm.ii., recante "Norme in materia ambientale" ed in particolare la Parte terza – sezione I, recante "Norme in materia di difesa del suolo e lotta alla desertificazione";

Vista la direttiva 2007/60/CE del Parlamento europeo e del Consiglio del 23 ottobre 2007, relativa alla valutazione e alla gestione dei rischi di alluvioni, nonché il decreto legislativo 23 febbraio 2010, n. 49, recante "Attuazione della direttiva 2007/60/CE relativa alla valutazione e alla gestione dei rischi di alluvioni";

Vista la Legge 28 dicembre 2015, n. 221 recante "Disposizioni in materia ambientale per promuovere misure di green economy e per il contenimento dell'uso eccessivo di risorse naturali" che all'art. 51 detta "Norme in materia di Autorità di bacino" sostituendo integralmente gli articoli 63 e 64 del D.lgs n. 152/2006;

Visto in particolare l'art. 63 D.lgs 152/2006 s.m.i., come sostituito dall'art. 51 comma 2 della Legge 28 dicembre 2015, n. 221 che al comma 1 istituisce in ciascun Distretto idrografico in cui è ripartito il territorio nazionale ai sensi dell'art. 64 del medesimo Decreto, l'Autorità di Bacino Distrettuale di seguito denominata "Autorità di Bacino", ente pubblico non economico che opera in conformità agli obiettivi della parte terza del D.Lgs. 152/06 e s.m.i. e uniforma la propria attività a criteri di efficienza, efficacia, economicità e pubblicità;

Visto l'art. 64 del D.Lgs. 152/06 e s.m.i. ed in particolare il comma 1, lettera e), ai sensi del quale il nuovo Distretto idrografico dell'Appennino Meridionale comprende i bacini nazionali, interregionali e regionali: Liri-Garigliano, Volturno, Sele, Sinni e Noce, Bradano, Saccione, Fortore e Biferno, Ofanto, Lao, Trigno, bacini della Campania, bacini della Puglia, bacini della Basilicata, bacini della Calabria, bacini del Molise;

Visto il Decreto del Ministro dell'Ambiente e della Tutela del Territorio e del Mare n. 294 del 25 ottobre 2016, recante "Disciplina dell'attribuzione e del trasferimento alle Autorità di bacino distrettuali del personale e delle risorse strumentali, ivi comprese le sedi, e finanziarie delle Autorità di bacino, di cui alla legge 18 maggio 1989, n. 183", pubblicato sulla G.U. n. 27 del 02/02/2017 - che ha disposto la soppressione delle Autorità di bacino ex legge 183/89 a decorrere dal 17 febbraio 2017;

Visto il D.P.C.M. del 14 luglio 2017 con il quale la dott.ssa Vera Corbelli è stata nominata Segretario Generale dell'Autorità di Bacino Distrettuale dell'Appennino Meridionale;

Visto il decreto del Presidente del Consiglio dei Ministri 4 Aprile 2018 recante "Individuazione e trasferimento delle unità di personale, delle risorse strumentali e finanziarie delle Autorità di bacino, di



Autorità di Bacino Distrettuale dell'Appennino Meridionale

cui alla legge n. 183/1989, all'Autorità di bacino distrettuale dell'Appennino Meridionale e determinazione della dotazione organica dell'Autorità di bacino distrettuale dell'Appennino Meridionale, ai sensi dell'art. 63, comma 4, del decreto legislativo 3 aprile 2006, n. 152 e del decreto n. 294 del 25 ottobre 2016" pubblicato sulla Gazzetta Ufficiale n. 135 del 13 giugno 2018;

Visto l'art. 170 del decreto legislativo 3 aprile 2006, n. 152 e s.m.i. che al comma 11 prevede che *"Fino all'emanazione di corrispondenti atti adottati in attuazione della parte III del presente decreto, restano validi ed efficaci i provvedimenti e gli atti emanati in attuazione delle disposizioni di legge abrogate dall'art. 175"*, nonché l'art. 175 del medesimo decreto;

Visto il D.M. n. 161 del 29/05/2019 che ha nominato i componenti della Conferenza Operativa dell'Autorità di bacino Distrettuale dell'Appennino Meridionale, come previsto dall' art.63, comma 9 del D.Lgs. 152/2006;

Visto l'art 68 comma 4-bis del D.Lgs. 152/2006, così come introdotto dall'art. 54 del D.L. 16.07.2020 n. 76 *"Misure urgenti per la semplificazione e l'innovazione digitale"*, convertito in Legge 11 settembre 2020 n. 120, che recita: *"Nelle more dell'adozione dei piani e dei relativi stralci, di cui agli articoli 65 e 67, comma 1, ovvero dei loro aggiornamenti, le modifiche della perimetrazione e/o classificazione delle aree a pericolosità e rischio dei piani stralcio relativi all'assetto idrogeologico emanati dalle sopresse Autorità di bacino di cui alla legge 18 maggio 1989, n. 183, derivanti dalla realizzazione di interventi collaudati per la mitigazione del rischio, dal verificarsi di nuovi eventi di dissesto idrogeologico o da approfondimenti puntuali del quadro conoscitivo, sono approvate con proprio atto dal Segretario Generale dell'Autorità di bacino distrettuale, d'intesa con la Regione territorialmente competente e previo parere della Conferenza Operativa"*;

Visto l'art 68 comma 4-ter del D.Lgs. 152/2006, così come introdotto dall'art. 54 del D.L. 16.07.2020 n. 76 *"Misure urgenti per la semplificazione e l'innovazione digitale"*, convertito in Legge 11 settembre 2020 n. 120, che recita: *"Gli aggiornamenti di piano di cui al comma 4-bis sono effettuati nel rispetto delle procedure di partecipazione previste dalle norme tecniche di attuazione dei piani di bacino vigenti nel territorio distrettuale e, comunque, garantendo adeguate forme di consultazione e osservazione sulle proposte di modifica"*;

Vista la Deliberazione del Comitato Istituzionale dell'Autorità di Bacino della Basilicata n. 26 del 05.12.2001 di approvazione del primo Piano Stralcio per la Difesa dal Rischio Idrogeologico (G.U. n. 11 del 14.01.2002);

Visti i successivi aggiornamenti del Piano Stralcio per la Difesa dal Rischio Idrogeologico della ex Autorità di Bacino della Basilicata;

Considerato che il Comune di Cersosimo con prot. n. 24703/2020 del 16/12/2020 ha segnalato un dissesto lungo la SS 481 al km 10+500, che ha determinato l'interruzione al transito della strada;

Vista la proposta di modifica della perimetrazione e/o classificazione delle aree a rischio elaborata dalla Segreteria Tecnica Operativa dell'Autorità di Bacino Distrettuale dell'Appennino Meridionale sulla base degli esiti dell'attività istruttoria condotta sul dissesto segnalato;

Considerato che la Conferenza Operativa nella seduta del 23/03/2021, con Delibera n.1.6 ha espresso parere favorevole. ai sensi dell'art. 7 dello Statuto dell'Autorità di Bacino Distrettuale dell'Appennino Meridionale approvato con D.I. n. 52 del 26.02.2018, alla proposta di modifica della perimetrazione/classificazione delle aree a rischio del Piano Stralcio per la Difesa dal Rischio



Autorità di Bacino Distrettuale dell'Appennino Meridionale

Idrogeologico – Aree di versante dell'ex Autorità di Bacino Interregionale della Basilicata, Unit of Management ITI024 “Sinni”, relativamente al Comune di Cersosimo (località SS481 km 10+500 e agro del territorio del Comune di Cersosimo), così come riportati nei seguenti allegati al presente decreto:

- *Tavola con Aree a Rischio Idrogeologico (rischio frana) tratte dalla Carta del rischio da frana in scala 1.10.000 del PAI vigente relative ai settori oggetto di modifica;*
- *Tavola con Aree a Rischio Idrogeologico (rischio frana) di inquadramento generale e Tavole 523091, 523092, 523093, 523131, 523132, 523133, 523134 in scala 1:10.000, contenenti la modifica alla perimetrazione delle aree a rischio idrogeologico per i settori di territorio oggetto di modifica;*

Vista la Legge 11 settembre n. 120 (pubblicata su G.U. n. 228 del 14.09.2020 S.O. n. 33) di conversione del decreto legge 16 luglio 2020 n. 76 “Misure urgenti per la semplificazione e l'innovazione digitale”, che riporta all'articolo 54 alcune integrazioni all'articolo 68 del D.Lgs. n. 152 del 3 aprile 2006 per la semplificazione delle procedure in materia di interventi contro il dissesto idrogeologico relativamente a modifiche della perimetrazione e/o classificazione delle aree a pericolosità e rischio dei piani stralcio relativi all'assetto idrogeologico emanati dalle sopresse Autorità di bacino di cui alla legge 18 maggio 1989 e di adozione di correlate misure di salvaguardia (commi aggiunti 4 bis e 4 ter);

Considerato che l'istituzione del comma 4 bis, operato dalla citata legge 120/2020, contempla procedura semplificate per l'approvazione, tra l'altro, di approfondimenti puntuali del quadro conoscitivo;

Vista la nota prot. n. 11329 del 04/02/2021 acquisita al prot. n.3036 del 04/02/2021, con la quale il Ministero dell'Ambiente e della Tutela del Territorio e del Mare ha indicato le procedure di applicazione dell'art.68 commi 4 bis e 4 ter del D.Lgs. n.152 /2006 per tutti casi in cui si verificano le fattispecie indicate nel medesimo art.68;

Rilevato che la proposta di modifica alla perimetrazione e/o classificazione delle aree di attenzione/rischio del PAI in argomento rientrano nella fattispecie prevista dal comma 4 bis dell'articolo 68 del D.Lgs. n. 152/2006;

Ritenuto altresì di poter adottare, ai sensi dell'art. 68 comma 4 – bis del D.Lgs 152/2006, la proposta di modifica della perimetrazione e/o classificazione delle aree rischio del Piano Stralcio per la Difesa dal Rischio Idrogeologico–Aree di versante dell'ex Autorità di Bacino Interregionale della Basilicata, Unit of Management ITI024 “Sinni”, relativamente al Comune di Cersosimo (località SS481 km 10+500 e agro del territorio comunale di Cersosimo);

Tutto quanto visto e considerato,

DECRETA

Le premesse costituiscono parte integrante del presente atto.

Art. 1 - Di adottare, ai sensi dell'art. 68 comma 4 – bis del D.Lgs 152/2006 e s.m.i., la proposta di modifica della perimetrazione e/o classificazione delle aree a rischio del Piano Stralcio per la



Autorità di Bacino Distrettuale dell'Appennino Meridionale

Difesa dal Rischio Idrogeologico – Aree di versante dell'ex Autorità di Bacino Interregionale della Basilicata, Unit of Management ITI024 “Sinni”, relativamente al Comune di Cersosimo (località SS 481 km 10+500 e agri del territorio comunale di Cersosimo), così come riportata nei seguenti elaborati allegati al presente decreto:

- Tavola con Aree a Rischio Idrogeologico (rischio frana) tratte dalla Carta del rischio da frana in scala 1.10.000 del PAI vigente relative ai settori oggetto di modifica;
- Tavola con Aree a Rischio Idrogeologico (rischio frana) di inquadramento generale e Tavole 523091, 523092, 523093, 523131, 523132, 523133, 523134 in scala 1:10.000, contenenti la modifica alla perimetrazione delle aree a rischio idrogeologico per i settori di territorio oggetto di modifica.

Art. 2 - Di adottare a titolo di Misure di salvaguardia, ai sensi dell'articolo 68 comma 4 ter del D.Lgs. n. 152/2006, le Norme di Attuazione del vigente Piano Stralcio per la Difesa dal Rischio Idrogeologico nelle aree di cui al punto 1 non perimetrato o con livello di pericolosità e/o rischio/attenzione da frana inferiore nell'ambito del Piano Stralcio vigente in argomento. Le Misure di Salvaguardia sono immediatamente vincolanti con efficacia dalla data di pubblicazione del presente Decreto sul sito dell'Autorità di Bacino Distrettuale dell'Appennino Meridionale e restano in vigore fino alla conclusione dei procedimenti di aggiornamento di cui al punto 1 e comunque non oltre tre anni.

Art. 3 - Di dare avvio al percorso di partecipazione previsto dall' art. 68, comma 4-ter del D.Lgs. 152/06 e s.m.i. garantendo adeguata consultazione per la presentazione di eventuali osservazioni sulla proposta di modifica in oggetto da parte dei soggetti interessati. Le eventuali osservazioni devono essere trasmesse all'Autorità di Bacino Distrettuale dell'Appennino Meridionale, all'indirizzo dedicato pai@pec.distrettoappenninomeridionale.it, a mezzo posta elettronica certificata, entro il trentesimo giorno successivo alla data di pubblicazione del presente atto sul Bollettino Ufficiale della Regione Basilicata.

Art. 4 - Le eventuali osservazioni di cui al precedente punto 3, relativamente a modifiche delle cartografie del PAI, dovranno individuare, altresì, qualitativamente e quantitativamente i relativi livelli di pericolosità e di rischio attraverso un adeguato dettaglio conoscitivo geologico, geotecnico ed uso del suolo, restituiti in formato vettoriale georeferenziato nel sistema WGS84-UTM 33N (shape files).

Art. 5 - Il presente decreto è pubblicato sul Bollettino Ufficiale della Regione Basilicata; lo stesso, unitamente agli allegati, è inoltre pubblicato sul sito dell'Autorità di Bacino Distrettuale dell'Appennino Meridionale www.distrettoappenninomeridionale.it, nella home page nella sezione Piani stralcio e Varianti e nella sezione Amministrazione Trasparente, sottosezione Pianificazione e Governo del Territorio, depositato e consultabile presso l'Autorità di Bacino Distrettuale dell'Appennino Meridionale – Sede Potenza

Art. 6 - Il presente decreto è altresì trasmesso alla Regione Basilicata, alla Provincia di Potenza ed all'Amministrazione comunale di Cersosimo, per la pubblicazione all'albo pretorio



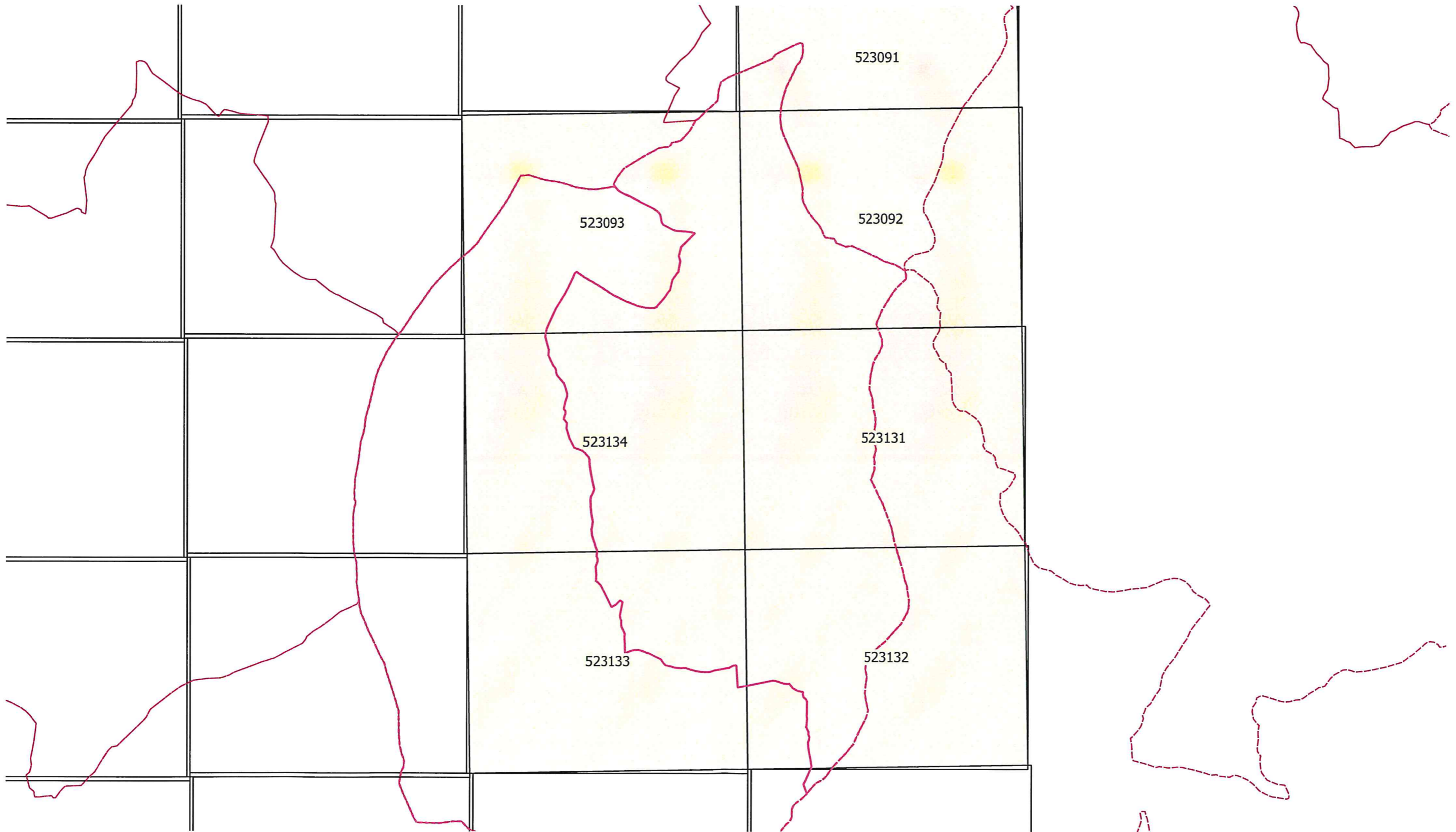
Autorità di Bacino Distrettuale dell'Appennino Meridionale

per 30 giorni a decorrere dalla data di pubblicazione sul Bollettino Ufficiale della Regione Basilicata.

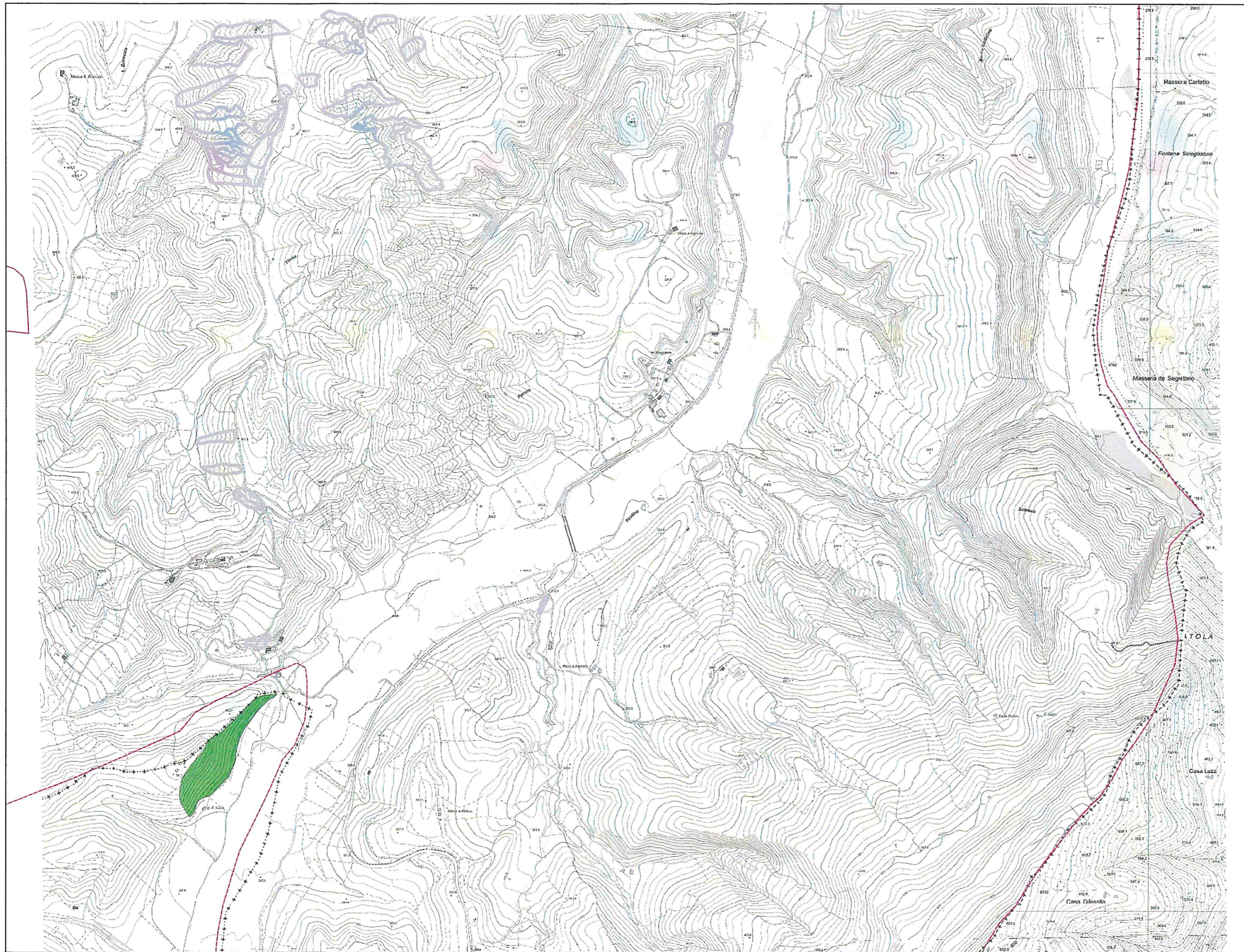
Vera Corbelli

PIANO STRALCIO PER LA DIFESA DAL RISCHIO IDROGEOLOGICO
QUADRO DI UNIONE DELLE TAVOLE DI DETTAGLIO SCALA 1:10.000 -NUMERAZIONE IGM

COMUNE DI CERSOSIMO



A



Autorità di Bacino
Distrettuale
dell'Appennino
Meridionale

Territorio ex AdB
Basilicata

**Piano Stralcio
per la Difesa dal
Rischio
Idrogeologico**

Tavola:
523091

Aggiornamento 2021
ADOZIONE
Progetto di Piano

Legenda

limiti amministrativi

limiti EX AdB

Perimetrazioni PAI non osservabili

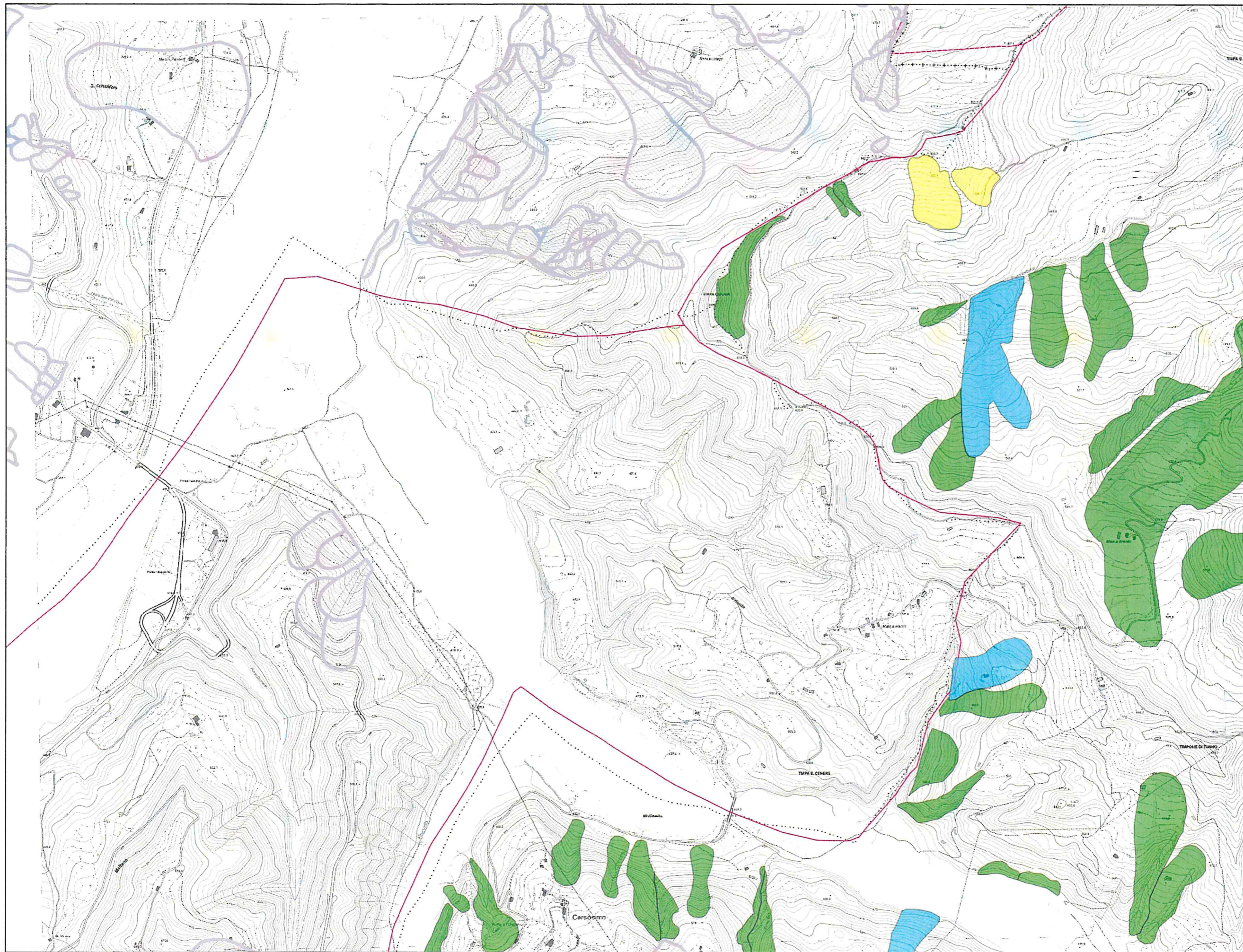
Aree modificate in adozione e oggetto di osservazioni:

- ASV
- P
- R1
- R2
- R3
- R4
- Rb

Scala 1:10.000

Piano Stralcio delle Aree di Versante

B - CARTA DEL RISCHIO



Autorità di Bacino
Distrettuale
dell'Appennino
Meridionale
-
Territorio ex AdB
Basilicata

**Piano Stralcio
per la Difesa dal
Rischio
Idrogeologico**

Tavola:
523093

Aggiornamento 2021
ADOZIONE
Progetto di Piano

Legenda

limiti
amministrativi

limiti EX AdB

Perimetrazioni
PAI non
osservabili

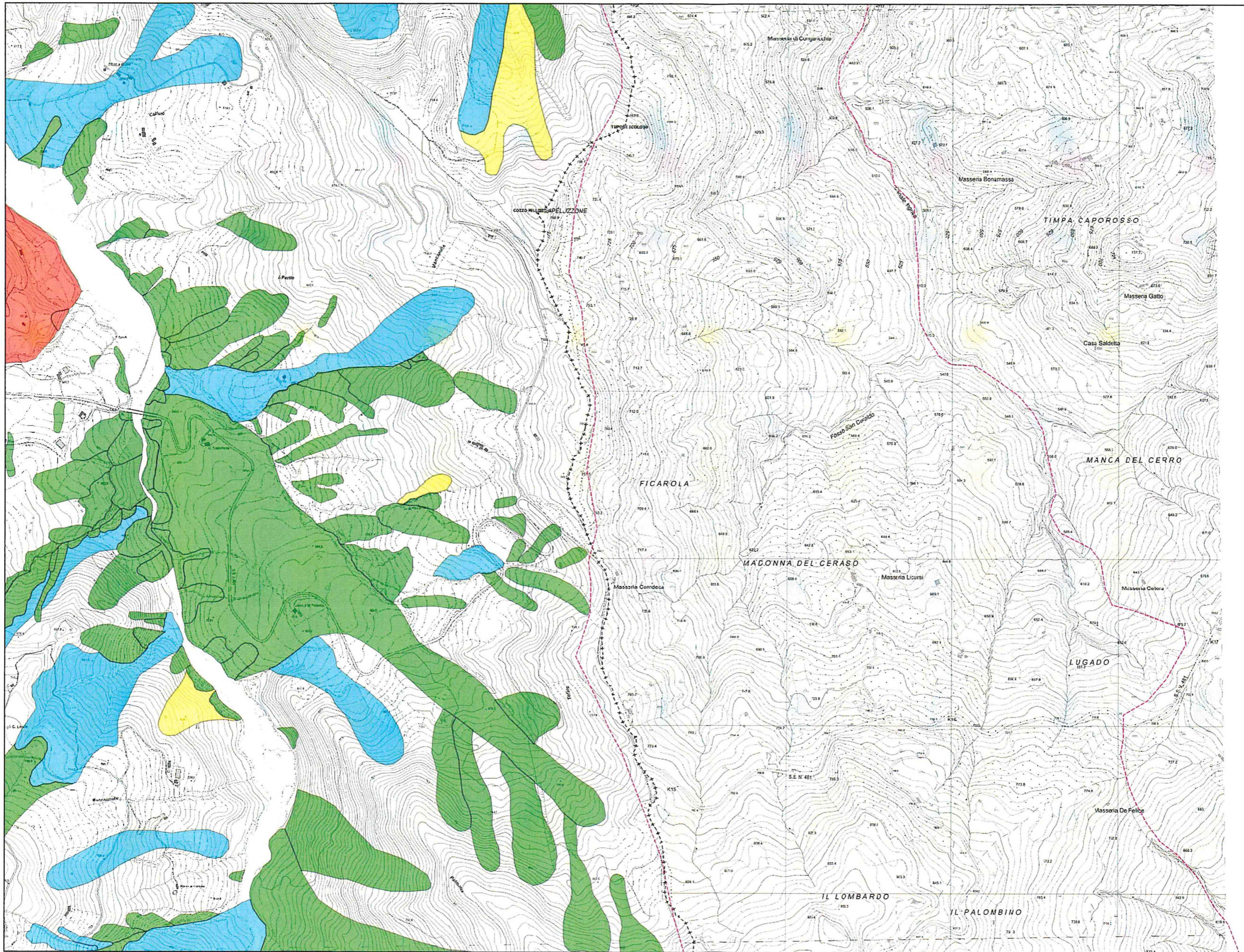
Aree modificate
in adozione e
oggetto di
osservazioni:

- ASV
- P
- R1
- R2
- R3
- R4
- Rb

Scala 1:10.000

Piano Stralcio
delle Aree di
Versante

B - CARTA
DEL RISCHIO



Autorità di Bacino
Distrettuale
dell'Appennino
Meridionale
-
Territorio ex AdB
Basilicata

**Piano Stralcio
per la Difesa dal
Rischio
Idrogeologico**

Tavola:
523131

Aggiornamento 2021
ADOZIONE
Progetto di Piano

Legenda

limiti
amministrativi

limiti EX AdB

Perimetrazioni
PAI non
osservabili

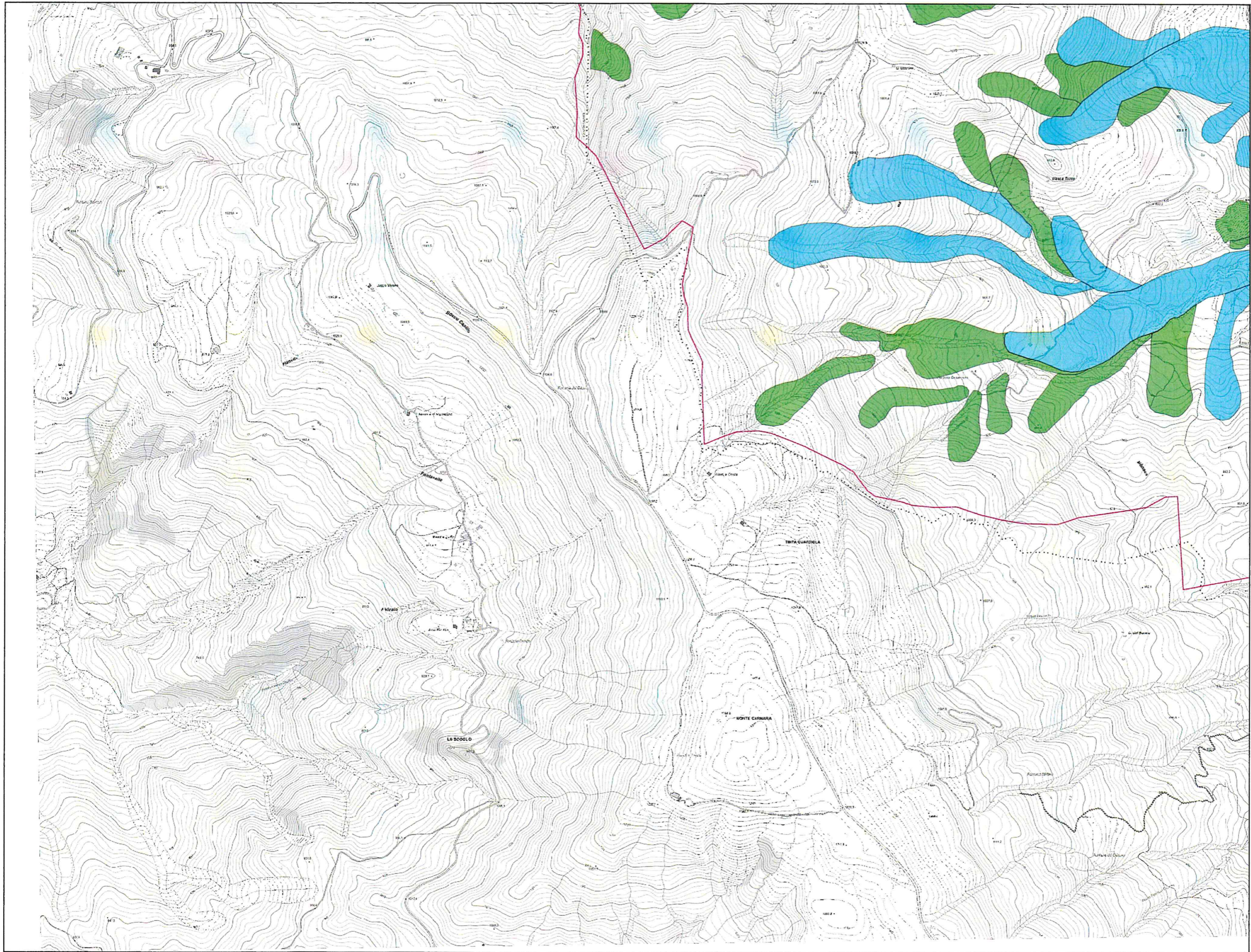
Aree modificate
in adozione e
oggetto di
osservazioni:

	ASV
	P
	R1
	R2
	R3
	R4
	Rb

Scala 1:10.000

Piano Stralcio
delle Aree di
Versante

B - CARTA
DEL RISCHIO



Autorità di Bacino
Distrettuale
dell'Appennino
Meridionale
-
Territorio ex AdB
Basilicata

**Piano Stralcio
per la Difesa dal
Rischio
Idrogeologico**

Tavola:
523133

Aggiornamento 2021
ADOZIONE
Progetto di Piano

Legenda

limiti amministrativi

limiti EX AdB

Perimetrazioni PAI non osservabili

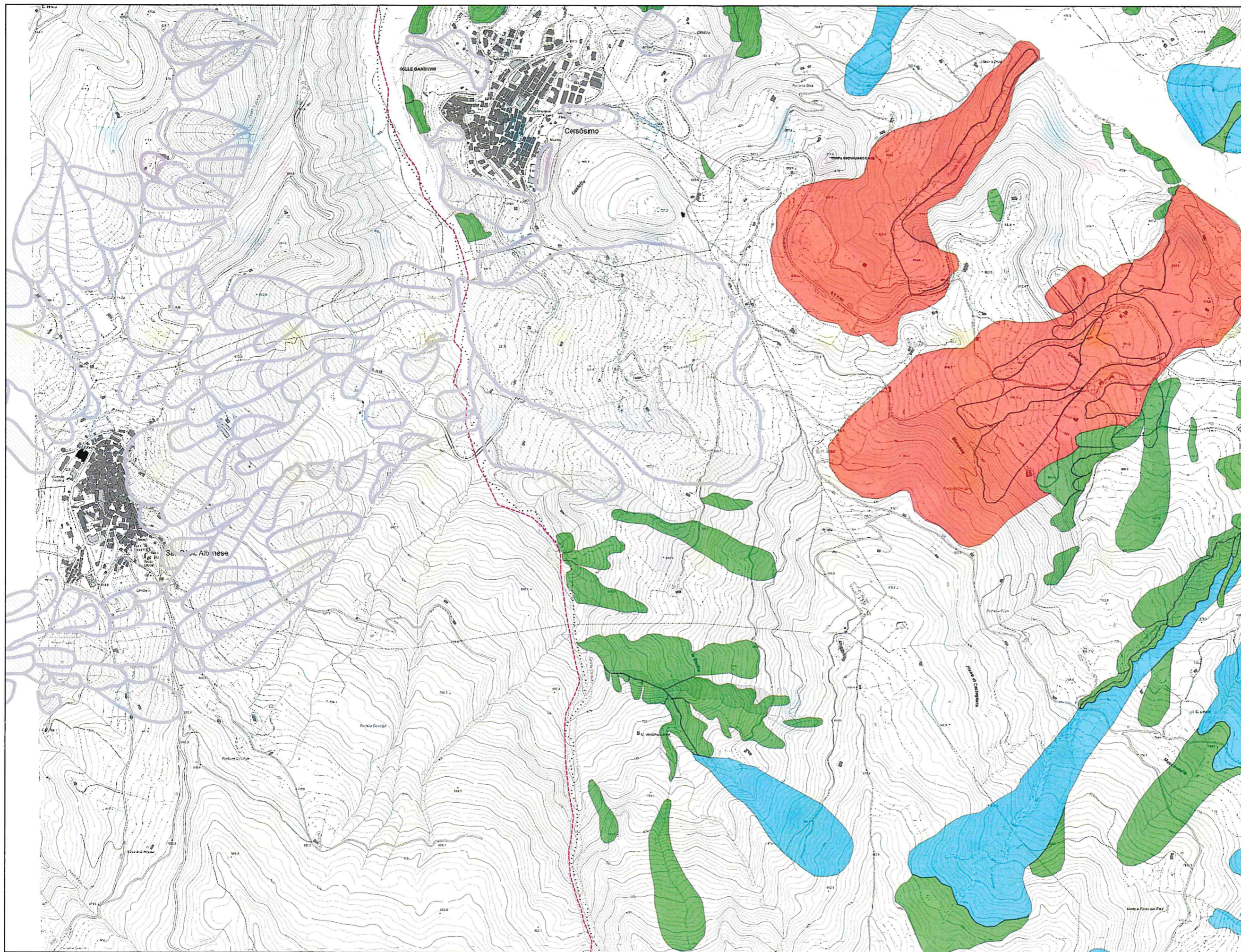
Aree modificate in adozione e oggetto di osservazioni:

- ASV
- P
- R1
- R2
- R3
- R4
- Rb

Scala 1:10.000

Piano Stralcio
delle Aree di
Versante

**B - CARTA
DEL RISCHIO**



Autorità di Bacino
Distrettuale
dell'Appennino
Meridionale
-
Territorio ex AdB
Basilicata

**Piano Stralcio
per la Difesa dal
Rischio
Idrogeologico**

Tavola:
523134

Aggiornamento 2021
ADOZIONE
Progetto di Piano

Legenda

limiti
amministrativi

limiti EX AdB

Perimetrazioni
PAI non
osservabili

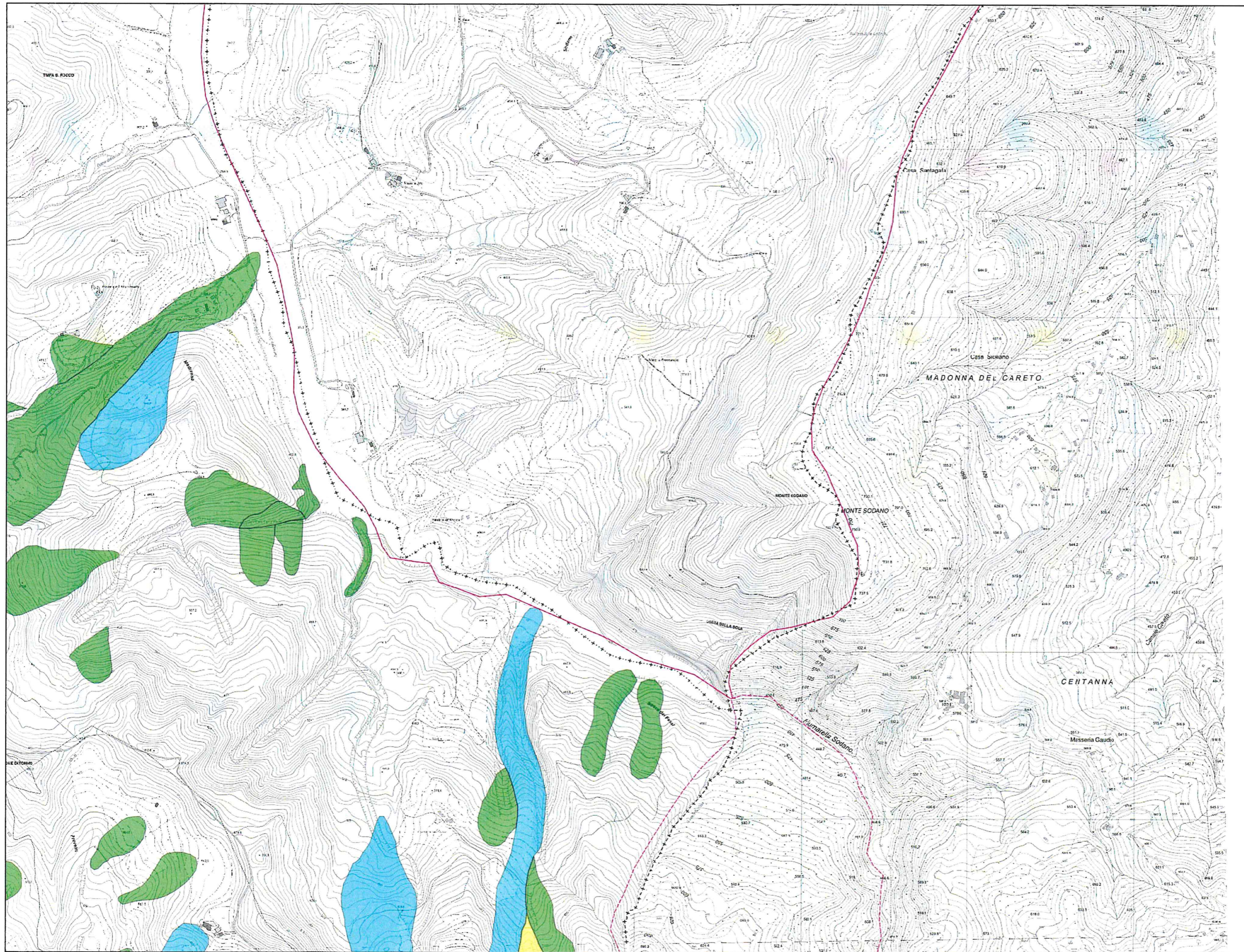
Aree modificate
in adozione e
oggetto di
osservazioni:

- ASV
- P
- R1
- R2
- R3
- R4
- Rb

Scala 1:10.000

Piano Stralcio
delle Aree di
Versante

B - CARTA
DEL RISCHIO



Autorità di Bacino
Distrettuale
dell'Appennino
Meridionale
-
Territorio ex AdB
Basilicata

**Piano Stralcio
per la Difesa dal
Rischio
Idrogeologico**

Tavola:
523092

Aggiornamento 2021

**ADOZIONE
Progetto di Piano**

Legenda

limiti
amministrativi

□ limiti EX AdB

Perimetrazioni
PAI non
osservabili

□
Aree modificate
in adozione e
oggetto di
osservazioni:

□ ASV
□ P
□ R1
□ R2
□ R3
□ R4
□ Rb

Scala 1:10.000

Piano Stralcio
delle Aree di
Versante

B - CARTA
DEL RISCHIO

